




Излучина реки Чусовой,
дуга у камня Омутный

ЖИВАЯ ЧАСТИЦА УШЕДШИХ ВРЕМЕН

Памятники природы Свердловской области



Восход у камня Гусейный



Гора Азов



Река Чусовая

Библиотечный Центр «Екатеринбург»
Справочно-библиографический отдел

**Живая частица ушедших времён
Памятники природы Свердловской области**

Рекомендательный указатель литературы

Екатеринбург
2015

ББК 28.088
Ж66

Составитель

Г. Я. Сушкова, гл. библиограф Библиотечного Центра
«Екатеринбург»

Ж 66 Живая частица ушедших времён : Памятники природы Свердловской области : рек. указ. лит. / МБУК БЦ «Екатеринбург», справ.-библиогр. отд. ; сост. Г. Я. Сушкова. — Екатеринбург, 2015. — 60 с., ил.

В указателе представлены книги, статьи из сборников, периодических изданий, содержащие материалы о природных памятниках и заповедных местах Свердловской области.

Адресован краеведам, преподавателям, учащимся, студентам, туристам и путешественникам – широкому кругу читателей, интересующихся красотой и богатством природы родного края.

ББК 28.088

К читателю

“Не то, что мните вы, природа:
Не слепок, не бездушный лик —
В ней есть душа, в ней есть свобода,
В ней есть любовь, в ней есть язык...”

Ф. И. Тютчев

Понятие «памятники природы» ввел в науку известный немецкий естествоиспытатель А. Гумбольдт в начале прошлого века. Этим термином он обозначил особо интересные природные образования, которые необходимо сохранять в первозданном виде.

В настоящее время памятниками природы принято считать отдельные уникальные природные объекты и комплексы, ценные в экологическом, научном, историко-культурном, эстетическом и эколого-просветительском отношении и нуждающиеся в особой охране государства.

Значение памятников природы многообразно. Их естественнонаучная ценность заключается в возможности мониторинга состояния окружающей природной среды и изучении природных экосистем и их компонентов. Памятники природы имеют эколого-просветительское значение (проведение учебно-познавательных экскурсий, создание и обустройство экологических учебных троп, снятие видеофильмов, фотографирование с целью выпуска полиграфической продукции). Особую важность представляют природные памятники Урала и, в частности, Свердловской области, где представлено почти все многообразие ландшафта страны, большое количество видов растений и животных, многие из которых более нигде не встречаются.

Свердловская область – край зеленых гор и нескончаемых лесных просторов, царство удивительных по красоте рек и озер. Это настоящая кладовая природы, которая привлекает многие тысячи путешественников, желающих прикоснуться к чарующему миру гармонии и красоты.

Памятники природы Свердловской области – застывшие мгновения прошлого: пещеры, причудливые

скальные образования, заповедники, созданные самой природой, зачастую много веков назад. Это уникальные объекты и комплексы, которые наделены особыми оздоровительными, эстетическими, культурными и научными значениями. Установленный на территориях памятников природы режим особой охраны способствует обеспечению условий обитания редких и исчезающих видов растений и животных, сохранению генофонда видов живых организмов.


В Свердловской области насчитывается более 500 памятников природы, в том числе три памятника федерального значения: Государственный природный заповедник "Денежкин Камень", Национальный парк "Припышминские боры" и Висимский государственный природный биосферный заповедник. На их территориях сосредоточены 1300 объектов и комплексов областного значения, наиболее крупные из которых — природные парки "Оленьи ручьи", "Река Чусовая", "Бажовские места". Статус памятника природы присвоен также отдельным горам, скалам и утесам, рекам, озерам и другим природным объектам.

Выбор темы для указателя подсказан запросами читателей, стремлением привлечь внимание к природным богатствам нашей области, способствовать развитию внутреннего и въездного туризма. Немалую роль сыграло также отсутствие систематизированных сведений по данному вопросу.

Указатель адресован любителям природы, краеведам, путешественникам, туристам, преподавателям и учащимся, всем, кто неравнодушен к красоте, истории и сохранности уникальных природных памятников родного края.

Материалы в указателе расположены по тематическим разделам, освещающим общие вопросы, а также отдельные виды природных памятников. Внутри каждого раздела принят алфавитный порядок авторов или заглавий книг и газетно-журнальных публикаций.

Рекомендуемая литература находится в фондах Библиотечного Центра «Екатеринбург». При оформлении указателя использованы фотографии В. Байдукова, Н. Рундквиста, Е. Савенко и материалы интернет-сайта «Ураловед. Портал знатоков и любителей Урала».



Молебный Камень



Река Чусовая

ПАМЯТНИКИ ПРИРОДЫ СВЕРДЛОВСКОЙ ОБЛАСТИ

Общие вопросы



Скалы Семь Братьев

**Памятники природы Свердловской области
(Общие вопросы)
Нормативные документы¹**

1. Закон Свердловской области от 21.11.2005 № 105-ОЗ (ред. от 17.12.2014) "Об особо охраняемых природных территориях областного и местного значения в Свердловской области" (принят Областной Думой Законодательного Собрания Свердловской области 09.11.2005)

2. Постановление Правительства Свердловской области от 17.01.2001 № 41-ПП (ред. от 28.10.2014) "Об установлении категорий, статуса и режима особой охраны особо охраняемых природных территорий областного значения и утверждении перечней особо охраняемых природных территорий, расположенных в Свердловской области" (вместе с "Перечнем памятников природы Свердловской области", "Перечнем государственных заказников Свердловской области", "Перечнем лесопарков Свердловской области", "Перечнем дендрологических парков и ботанических садов областного значения")

Книги

3. Архипова, Н. П. Заповедные места Свердловской области / Н. П. Архипова. — Свердловск : Средне-Уральское кн. изд-во, 1984. — 160 с. : ил.

4. Архипова, Н. П. Природные достопримечательности Екатеринбурга и его окрестностей / Н. П. Архипова. — Екатеринбург : Аква - Пресс, 2001. — 223 с. : ил.

¹ Для поиска этих и других нормативных материалов можно воспользоваться услугами справочно-правовых систем «КонсультантПлюс. Свердловская область», «Гарант».

5. Байдуков, В. А. По Уралу = Around the Urals / В. А. Байдуков. — Екатеринбург : Квадрат : Сократ, 2011. — 237, [3] с. : цв. ил. ; — Загл. и часть текста парал. рус., англ.

6. Врачующий пояс Рифея. Сухой Лог. Талица. Нижние Серги. Шала: [культурно-исторические очерки] / А. А. Афанасьев [и др.]. — Екатеринбург : Сократ, 2004. — 350 с. : ил. — (Урал: История в ликах городов).

7. 12 путешествий по Среднему Уралу : наиболее популярные экскурсионные маршруты Среднего Урала : путеводитель / [авт. текста А. Рычков]. — Реж : Малыш и Карлсон, 2010. — 50 с. : ил.

8. Лучшие путешествия по Среднему Уралу : факты, легенды, предания : путеводитель / [авт. текста А. Рычков]. — Реж : Малыш и Карлсон, 2010. — 288 с.

9. Особо охраняемые природные территории Свердловской области как объекты экологического туризма / [Авт. - сост. С. А. Новопашин, И. Ю. Захарова]. — Екатеринбург : Баско, 2006. — 160 с.

10. Рундквист, Н.А. Губерния-66. Свердловская область : [Фотоальбом] / Н. А. Рундквист. — Екатеринбург : Квист ; Москва : Красная площадь, 2006. — 239 с. : цв.ил. — Текст парал. рус., англ.

11. Рундквист, Н. А. Неизвестная губерния: фотоальбом / Н. А. Рундквист, П. В. Захаров. — Екатеринбург : Квист : Уральский рабочий, 2011. — 237, [2] с. : цв.ил. — Загл. обл.: Свердловская область. Неизвестная губерния. — Текст парал. рус., англ.

12. Рундквист, Н. А. Свердловская область:

иллюстрированная краеведческая энциклопедия от А до Я / Н. А. Рундквист, О. В. Задорина. — Екатеринбург : Квист, 2009. — 453, [2] с. : цв.ил.

13. Савенко, Е. В. Урал: От моря Карского до Мугоджар: худож. фотоальбом / Е. В. Савенко. — Екатеринбург : Сократ, 2003. — 159 с. : цв.ил. — (Родной Урал). — На обл. авт. не указан; Загл. и текст парал. рус., англ.

14. 100 чудес Урала : природные и рукотворные : [путеводитель] / [гл. ред. О. Чернова ; рук. проекта Е. Самойленко] / — Екатеринбург: FirstHand, 2013. — 239 с. : ил.

Статьи

15. Бокачев, М. Сохранить красоту : [особо охраняемые природные территории Свердловской области] / М. Бокачев // Экономика & экология. — 2006. — № 2. — С. 16-17.

16. Болотова, А. Европа — Екатеринбург — Азия : [природные памятники Свердловской области как объект внимания туристов] / А. Болотова // Родина. — 2003. — № 8. — С. 124-125.

17. Заповедной системе России 85 лет : [справка о количестве охраняемых природных территорий в Свердловской области] // Вечерний Екатеринбург. — 2002. — 15 окт. — С. 1.

18. Заповедные земли Урала : [охраняемые природные территории Урала] // Областная газета. — 2003. — 8 июля. — С. 7.


19. Лугинина, Л. Пешком виднее : [Николай Рундквист подготовил новый альбом с фотографиями "Урал. Краеведческая энциклопедия"] / Л. Лугинина // Уральский рабочий. — 2014. — 24 апр. — С.8.

20. Никонов, Н. Памятники природы // Юному географу. — Свердловск : Средне-Уральское кн. изд-во, 1983. — С. 106-124.

21. Особо охраняемые природные территории. Развитие сети особо охраняемых природных территорий // О состоянии и об охране окружающей среды Свердловской области в 2012 году. Государственный доклад / [ред. совет: А. Н. Александров [и др.] – Екатеринбург : УМЦ УПИ, 2013. — С.151-160.

22. Природно-минералогический заказник «Режевской»: [особо охраняемая природная территория с уникальными минералогическими объектами и памятниками природы] // Самоцветная полоса Урала: учебно-справочное пособие / А. И. Маликов и др. — Екатеринбург : Сократ, 2007. — С. 152-193 : ил

23. Тарасова, Г. Увы, теперь мы не можем называть лесопарки "нашими"... : [проблема сохранения лесопарковых массивов на территории Екатеринбурга] / Г. Тарасова // Вечерний Екатеринбург. — 2012. — 17 апр. — С.2.



Стражи Чертова городища



Писаницы реки Тагил

АРХЕОЛОГИЧЕСКИЕ ПАМЯТНИКИ



Чертово городище
(скальный массив)

Археологические памятники

Книги

24. Берс, Е. М. Археологические памятники Свердловска и его окрестностей. — Свердловск : Свердловское кн. изд-во, 1963. — 84 с. : ил.

Статьи

25. Автаев, А. Екатеринбург : Каменные Палатки : [исторический и археологический памятник] / А. Автаев // Веси. — 2013. — № 5. — С. 37-39 : ил.

26. Автаев, А. Шабровские палатки : [природный и археологический памятник] / А. Автаев // Веси. — 2013. — № 8. — С. 73-74 : ил., карт.

27. Байдуков, В. Загадки древних рисунков : [писаницы на природных памятниках в Алапаевском районе Свердловской области] / В. Байдуков // Уральский следопыт. — 2007. — № 11. — С. 28-29 : ил.

28. Байдуков, В. Окно в эпоху мезолита : [Камень Дыроватый — природный археологический памятник] / В. Байдуков // Уральский следопыт. — 2005. — № 4. — С. 37-39 : цв. ил.

29. Бердюгина, Н. Наследие Предков : [древние каменные сооружения в окрестностях Верхней Пышмы] / Н. Бердюгина ; А. Слепухин // Уральский следопыт. — 2006. — № 9. — С. 87-89 : ил.

30. Бодрых, А. Дольмены на Камышенке : (Кто жил здесь до нашей эры?) / А. Бодрых // Уральский следопыт. — 2004. — № 2. — С. 51-53 : ил.

31. Бодрых, А. Ещё об уральских дольменах : (Реконструкция культа) : [версия о функциональном назначении уникальных каменных сооружений на Урале] / А. Бодрых // Уральский следопыт. — 2006. — № 7. — С. 42-43 : ил.

32. Викторова, В. Д. Остров древностей, остров мечты : [интервью с исследователем древней истории и археологии Зауралья о духовной культуре ранних обществ Урала и изучении археологических памятников] / В. Д. Викторова // Областная газета. — 2011. — 20 окт. — С.14.

33. Гинцель, Л. История с географией по-красноуфимски : [проведение первого научно-практического семинара "Геолого-палеонтологические памятники Красноуфимска : актуальные проблемы охраны и изучения", Красноуфимск] / Л. Гинцель // Областная газета. — 2013. — 15 окт. — С. 7 : ил.

34. Заречный : город атомщиков : [история города Заречного. Есть упоминание об археологическом памятнике «Боярка-1»] // Консультант. Свердловская область. — 2014. — № 6. — С. 28-29.

35. Карелин, В. Путеводные утюжки : [каменные артефакты – «перевальные» знаки] / В. Карелин // Уральский следопыт. — 2011. — № 4. — С. 5-11 : ил.

36. Карелин, В. Тайнство уральских писаниц : [древние наскальные изображения на берегах уральских рек] / В. Карелин // Уральский следопыт. — 2011. — № 1. — С. 66-74 : ил.

37. Кировград : город металлургов : [история города. Есть сведения об археологическом памятнике —

Шигирском торфянике] // Консультант. Свердловская область. — 2015. — № 1. — С. 34-35.

38. Клепикова, И. От Каменных Палаток — к Музею камня / И. Клепикова // Областная газета. — 2004. — 1 окт. — С. 6.

39. Леонов, А., Банных, С. Уральский «Царь-Камень» : [Шарташские «Каменные палатки» — древнейший сакральный монумент] / А. Леонов, С. Банных // Уральский следопыт. — 2005. — № 9. — С. 20-23 : ил.

40. Масленникова, О. Сад камней и другие особенности поселка Палкино : [природно-археологический памятник] / О. Масленникова // Екатеринбург. Рекорды и достижения, 2011. — С.83-84.

41. Новопашин, С. На берегах Тавды — на границе Урала и Сибири : [археологические памятники в бассейне реки] / С. Новопашин // Уральский следопыт. — 2009. — № 6. — С. 28-35 : ил.

42. Панин, А. Палкинские древности : [археологический памятник природы в окрестностях поселка Палкино] / А. Панин // Уральский следопыт. — 2007. — № 10. — С. 1-2 : цв. ил.

43. Панина, С. Под эгидой госпожи удачи : (к 125-летию археологического исследования восточного склона Урала) / С. Панина // Уральский следопыт. — 2005. — № 1. — С. 2-4 : ил.

44. Пискунов, А. Эндемики Лубной горы : [о стоянке первобытных людей (святилище таежного племени периода неолита и раннего железа), найденной в

окрестностях Верхнего Тагила] / А. Пискунов // Уральский следопыт. — 2002 — № 4. — С. 25-26.

45. Среднеуральск — город энергетиков : [история Среднеуральска. Есть упоминания об археологических памятниках : «Калмыцкий брод», «Коптяки-2», «Коптяки-9»] // Консультант. Свердловская область. — 2014. — № 10. — С. 30-31.

46. Старостин, А. "Такие находки для нас ценнее клада!" : [раскопки древнего археологического памятника на берегу реки Пышмы] / А. Старостин // Областная газета. — 2002. — 14 авг.

47. Тагил река : [река-лидер в Уральском регионе по количеству писаниц, найденных на прибрежных скалах] // 100 чудес Урала: природные и рукотворные : [путеводитель] / [гл. ред. О.Чернова ; рук. проекта Е. Самойленко. — Екатеринбург : FirstHand, 2013. — С. 181.: ил.


48. Трусов, В. Среднеуральские жертвенницы : [чашечные камни — памятники на скалах] / В. Трусов // Уральский следопыт. — 2010. — № 6. — С. 74-78 : ил.

49. Чаиркина, Н. М. Древности Горбуновского торфяника : [фотовыставка "Древности Горбуновского торфяника" — археологического памятника на окраине Нижнего Тагила] / Н. М. Чаиркина // Наука Урала. — 2010. — № 22 (Окт.) — С. 7

50. Широков, В. «Чудские письмена» на реке Тагил : [наскальные рисунки на тагильских писаницах] / В. Широков // Уральский следопыт. — 2008. — № 10. — С. 26-30 : цв. ил.




Гора Шунут



Гора Азов

ГЕОЛОГИЧЕСКИЕ ПАМЯТНИКИ



Молебный Камень



Гора Медведь-камень

Геологические памятники

Книги

51. Шевалев, В. П. Маршрут геологической экскурсии по долине реки Каменки, по "Тропе Карпинского" / В. П. Шевалев. — Каменск-Уральский : [б. и.], 2000. — 15 с. : ил.

52. Шевалев, В. П. Музей под открытым небом : [геологические объекты в окрестностях города Каменска-Уральского] / В. П. Шевалев. — Каменск-Уральский : Калан, 1997. — 224 с. : ил.

53. Щетинин, О. И. Каменные останцы : [описание геологических памятников природы Верх-Исетского гранитного массива с прилегающими горами и увалами] / О.И. Щетинин. — Екатеринбург : Банк культурной информации, 2004. — 99 с. — (Природа Урала).

Статьи

54. [Азов-гора] : [краткое описание памятника] // Уральский следопыт. — 2008. — № 7. — С. 42-43 : цв. ил.

55. Артемовский: миниатюра Свердловской области : [история города. Есть упоминание о геологическом памятнике Мантуров Камень] // Консультант. Свердловская область. — 2014. — № 4. — С. 31.

56. Бажовские места : [история Сысерти. Есть сведения о горе Бесенкова (Бессонная)] // Консультант.

Свердловская область. — 2014. — № 11. — С. 30-31.

57. Бердюгина, Н. Наследие Предков: [древние каменные сооружения в окрестностях Верхней Пышмы] / Н. Бердюгина ; А. Слепухин // Уральский следопыт. — 2006. — № 9. — С. 87-89 : ил.

58. Бердюгина, Н. Скала «Манси» : [есть описание древних скал на берегу реки Реж] / Н. Бердюгина; А. Слепухин // Уральский следопыт. — 2013. — № 6. — С. 20-23 : цв. ил.

59. Гимадиев, М. Кого и когда караулила гора? : [гора Караульная в окрестностях Первоуральска: описание и версия происхождения названия] / М. Гимадиев // Уральский следопыт. — 2014. — № 12. — С. 16-17 : цв. ил.

60. Гинцель, Л. История с географией по-красноуфимски : [проведение первого научно-практического семинара "Геолого-палеонтологические памятники Красноуфимска : актуальные проблемы охраны и изучения", Красноуфимск] / Л. Гинцель // Областная газета. — 2013. — 15 окт. — С. 7 : ил.

61. Город цветного металла : [история Ревды. Есть сведения о геоморфологических памятниках: Урочище Каменное, Дыроватый камень и др.] // Консультант. Свердловская область. — 2012. — № 5. — С. 30-31.

62. Графф, А. Чертово Городище : [каменный памятник в окрестностях Екатеринбурга] / А. Графф // Уральский следопыт. — 2007. — № 4. — С. 60-61 : ил.

63. Карелин, В. Первый «паспорт» Чюсвы :

[первые карты реки Чусовой (XVIII век) : есть описания камней-«бойцов» по ее берегам] / В. Карелин // Уральский следопыт. — 2013. — № 9. — С. 14-17 : ил.

64. Карпов, С. Легенды и клады Азов-горы / С. Карпов // Уральский следопыт. — 2012. — № 9. — С. 24-30 : цв. ил.

65. Кашин, Р. Камень Шайтан : [скала у села Чусового, обитель миссионера христианства Т. Вятского] / Р. Кашин // Уральский следопыт. — 2002 — № 9. — С. 24.

66. Конжаковский Камень // Урал : бесконечный драйв! : 52 приключения на границе Европы и Азии / сост. : М. Чеботаева. — Екатеринбург : Уральский рабочий, 2009. — С. 120-121 : цв. ил.

67. Коророва, Е. След из бездны времён : [геологические памятники Урала как объекты научного туризма] / Е. Коророва // Уральский следопыт. — 2011. — № 10. — С. 18-24.

68. Кузнецова, И. Ивдель и Вижай : [Ивдельские скалы, Вижайские скалы — геологические и исторические памятники] / И. Кузнецова // Уральский следопыт. — 2012. — № 8. — С. 58-61 : цв. ил.

69. Кырманские скалы // Урал : бесконечный драйв - 2! : 52 маршрута на машине через Европу и Азию / сост.: М. Чеботаева. — Екатеринбург : Уральский рабочий, 2011. — С. 42 : ил.

70. Легенда о скале «Три сестры» : [в селе Курьи Сухоложского района Свердловской области] // Афанасьев А. А. и др. Врачующий пояс Рифея: Сухой

Лог. Талица. Нижние Серги. Шаля : [культурно-исторические очерки] / А. Афанасьев [и др.] — Екатеринбург : Сократ, 2004. — С. 74.

71. Литвинова, Е., Субботин, Н. Чусовая: снежное сафари: [есть описания камней-бойцов в бассейне реки] / Е. Литвинова, Н. Субботин // Уральский следопыт. — 2011. — № 3. — С. 14-19 : ил.

72. Медный рудник : [история Верхней Пышмы. Есть сведения о скалах Петра Гронского] // Консультант. Свердловская область. — 2012. — № 7. — С. 31.

73. Мусатов, В. Каменные парадоксы: [курумы и каменные реки на территории Урала] / В. Мусатов // Уральский следопыт. — 2014. — № 3. — С. 40-43 : цв. ил.

74. Пичугин, А. Веселые горы. Незнакомый Урал: [геоморфологические памятники : Старик-Камень, Белая гора] / А. Пичугин // Уральский следопыт. — 2005. — № 1. — С. 5-7 : ил.

75. Пичугин, А. На вершине Старика-Камня : [самая высокая вершина в окрестностях Нижнего Тагила на условной границе Европы и Азии] / А. Пичугин // Уральский следопыт. — 2006. — № 9. — С. 32-34 : ил.

76. Пичугин, А. «Ноты могучей гармонии» : [Белая гора и древние камни-останцы в ее окрестностях] / А. Пичугин // Уральский следопыт. — 2005. — № 10. — С. 16-19 : цв. ил.

77. Природно-минералогический заказник «Режевской» : [уникальные минералогические и геологические объекты] // Самоцветная полоса Урала:

учебно-справочное пособие / А. И. Маликов и др. — Екатеринбург : Сократ, 2007. — С. 152-193 : ил.

78. Пудовкин, А. Дюпарков Камень : [Конжаковский Камень и гора Южный Иов в районе поселка Кытлым] / А. Пудовкин // Уральский следопыт. — 2014. — № 5. — С. 3-9 : цв. ил.

79. Родина русского золота : [город Березовский. Есть сведения о скалах «Старопышминских»; Платоновской дайке с крокоитовым шурфом] // Консультант. Свердловская область. — 2012. — № 9. — С. 27.

80. Рябинин, Б. С. Денежкин Камень : легенды и были : [очерк о заповеднике] / Б. С. Рябинин // Урал. — 1990. — № 7 — С. 153 - 161 : ил.

81. Северские писанцы // Урал: бесконечный драйв - 2! : 52 маршрута на машине через Европу и Азию / сост.: М. Чеботаева. — Екатеринбург : Уральский рабочий, 2011. — С. 26: ил.

82. Семь Братьев : [скалы-останцы на вершине горы Семибратской] // Урал: бесконечный драйв! : 52 приключения на границе Европы и Азии / сост.: М. Чеботаева. — Екатеринбург : Уральский рабочий, 2009. — С. 100-101 : цв. ил.

83. Скалы Петрогром, скалы Петра Гронского // Урал: бесконечный драйв! : 52 приключения на границе Европы и Азии / сост.: М. Чеботаева. — Екатеринбург : Уральский рабочий, 2009. — С. 36 : цв. ил.

84. Скробов, С. Родонитовый меридиан Свердловска : [история геологического памятника

природы — глыбы розового родонита, который является символом екатеринбургской Плотинки с 1973 г.] / С. Скробов // Уральский рабочий. — 2013. — 28 дек. — С. 4 : ил. — (Кладовая истории).

85. Сухоложье: [история города Сухого Лога. Упомянуты памятники природы : Дивья гора, скала «Жандарм», скала «Три сестры», скала «Профессорская»] // Консультант. Свердловская область. — 2013. — № 5. — С. 31.

86. Тальков Камень // Урал: бесконечный драйв - 2! : 52 маршрута на машине через Европу и Азию / сост.: М. Чеботаева. — Екатеринбург : Уральский рабочий, 2011. — С. 36: ил.

87. Тамплон, Е. Скалы Петра Гронского (Петрогром) [в окрестностях Екатеринбурга] / Е. Тамплон // Уральский следопыт. — 2002. — № 10. — С. 65-66.

88. Трусов, В. Камень Ермак : [камень-боец на левом берегу реки Чусовой недалеко от поселка Староуткинск] / В. Трусов // Уральский следопыт. — 2001. — № 1. — 2-3-я с. обл.

89. Трусов, В. Камень Заплотный : [на реке Чусовой] / В. Трусов // Уральский следопыт. — 2013. — № 10. — С. 32-33 : цв. ил.

90. Трусов, В. Камень Омутной : [на реке Чусовой] / В. Трусов // Уральский следопыт. — 2001. — № 2. — 2-3-я с. обл.

91. Трусов, В. Камень Переволочный : [деревня Мартьянова Шалинского района

Свердловской области] / В. Трусов // Уральский следопыт. — 2000. — № 8. — 2-я с. обл.: ил.

92. Трусов, В. Шунут-богатырь и другие : [скала Старик-Камень, гора Шунут в окрестностях Ревды] / В. Трусов // Уральский следопыт. — 2009. — № 2. — С. 22-23 : цв. ил.

93. Трынова, А. Кораллы Урала — под караул : [геологический памятник "Тропа Карпинского"] / А. Трынова // Областная газета. — 2012. — 16 мая.

94. Чертово Городище // Урал: бесконечный драйв! : 52 приключения на границе Европы и Азии / сост. : М. Чеботаева. — Екатеринбург : Уральский рабочий, 2009. — С. 40-41 : цв. ил.

95. Чусовая река: [река-рекордсмен в Уральском регионе по количеству береговых скал-останцов] // 100 чудес Урала: природные и рукотворные : [путеводитель] / [гл. ред. О.Чернова ; рук. проекта Е. Самойленко. — Екатеринбург : FirstHand, 2013. — С. 187.: ил.

96. Шабровские палатки // Урал: бесконечный драйв! : 52 приключения на границе Европы и Азии / сост.: М. Чеботаева. — Екатеринбург : Уральский рабочий, 2009. — С. 42-43 : цв. ил.

97. Щетинин, О. Огонь-камень : [О самой высокой горе в окрестностях Екатеринбурга — Шунут-Камне] / О. Щетинин // Уральский следопыт. — 2000 — № 2. — 2,3-я с. обл.

98. Щетинин, О. Под приглядом Петра Громовержца. [О горе Петрогром под Екатеринбургом] / О. Щетинин. // Уральский следопыт. — 2000 — № 3. —


2, 3-я с. обл.: ил.

99. Щетинин, О. Скалы "Семь братьев" : [в окрестностях Новоуральска] / О. Щетинин // Уральский следопыт. — 1999 — № 10. — 1-я, 3-я с. обл.



Озеро Бездонное

ГИДРОЛОГИЧЕСКИЕ ПАМЯТНИКИ



Речка Чусовая

Тальков камень

Гидрологические памятники Урала

Книги

100. Галактионов, С. А. Озера Урала : [описание наиболее крупных и известных озер Свердловской области]. — Свердловск, 1990. — 116 с.

101. Постоногов, Е., Постоногов, Ю. По Чусовой : [путеводитель для туристов] — Свердловск: Средне - Уральское кн. изд-во, 1980. — 128 с. : ил.

102. Путешествие по Чусовой. Природный парк "Река Чусовая" : Путеводитель / [Авт.-сост. Р. А. Кашин] — Екатеринбург: Раритет, 2008. — 243 с. : ил.

103. Савенко, Е. В. Чусовая: художественный фотоальбом / Е. В. Савенко. — Екатеринбург: Аква-Пресс, 2001. — 143 с.

104. Тарасова, Г. Шарташ — любовь моя и боль моя / Г.Тарасова. [Изд. 2-е, испр. и доп.] — Екатеринбург: Банк культурной информации, 2013. — 122 с. : цв. ил.

Статьи

105. Андреев, В. Чусовая в сети : [создан интернет-путеводитель по самой знаменитой реке Урала] / В. Андреев // Областная газета. — 2012. — 4 мая. — С. 1-2.

106. Бажовские места : [история Сысерти. Есть сведения об озере Тальков Камень] // Консультант. Свердловская область. — 2014. — № 11. — С. 30-31. : ил.

107. Борич , С. Тальков Камень : [озеро — памятник природы] / С. Борич // Уральский следопыт. — 2007. — № 6. — С. 34-36 : ил.

108. Владимиров, Ю. Ошибка Александра Гумбольдта : [из истории озера Шарташ и Березовского золотого рудника] / Ю. Владимиров // Уральский следопыт. — 2013. — № 11. — С.3-7.

109. Глазков, Ю. Замотить наполовину : [разработка Шарташского карьера может пагубно отразиться на судьбе озера Шарташ] / Ю. Глазков // Уральский рабочий. — 2014. — 4 апр. — С.1,2.

110. Горбунов, Ю. Полуденка : [легенды и были об истории реки Чусовой и прибрежных поселений] / Ю. Горбунов // Уральский следопыт. — 2014. — № 4. — С. 4-9 : цв. ил.

111. Город цветного металла. : [история Ревды. Есть сведения о гидрологических памятниках: Новомариинском водохранилище, Источнике Святой Платониды] // Консультант. Свердловская область. — 2012. — № 5. — С. 30-31.

112. Город с наклонной башней : [Невьянск. Есть упоминание о памятнике природы – Невьянском пруде] // Консультант. Свердловская область. — 2014. — № 9. — С. 8-9.

113. Гусев, А. Экобомба под Чусовую : [рядом с заповедной рекой планируют разместить полигон для промышленных отходов] / А. Гусев // Уральский рабочий. — 2012. — 29 нояб. — С. 1.

114. Гушин, А. Озеру Шарташ — новый статус :

[в Свердловской области появятся новые ландшафтные заказники и памятники природы] / А. Гушин // Областная газета. — 2011. — 22 окт. — С.2

115. Карелин, В. Первый «паспорт» Чюсвы : [картография реки Чусовой в ранние годы ее освоения (XVIII век)] / В. Карелин // Уральский следопыт. — 2013. — №9. — С. 14-17 : ил.

116. Кашин, Р. Как Чусовая Камень миновала : [гипотеза о древнем происхождении реки Чусовой] / Р. Кашин // Уральский следопыт. — 2015. — №1. — С. 4-5 : ил.

117. Комарова, В. Шарташ: неужели озеро останется только в легендах? : [экологическое состояние озера и Шарташского лесопарка] / В. Комарова // Веси. — 2007. — №2. — С. 37-40 : ил.

118. Корепанов, Н. Шарташ XVIII века: [история озера] / Н. Корепанов // Веси. — 2008. — №2. — С. 88 : ил.

119. Лобанова, Е. Какого цвета наша "жемчужина"? : [состояние озера Шарташ] / Е. Лобанова // Областная газета. — 2003. — 25 июля. — С. 1.

120. Макарова, О. Тальков камень : [история одноименного сысертского озера] / О. Макарова // Уральский следопыт. — 2002 — №12. — С. 14

121. Макушева, И. История России. Река Чусовая. (фотоэкспедиция) / И. Макушева // Уральский следопыт. — 2014. — №5. — С. 10-13 : цв. ил.

122. Медный рудник : [история Верхней

Пышмы. Есть сведения о ландшафтном и археологическом памятнике — Исетском озере] // Консультант. Свердловская область. — 2012. — № 7. — С. 31.

123. Низамова, Л. Одно из тысячи лучших мест планеты : [о Шарташском лесопарке и озере в Екатеринбурге] / Л. Низамова // Вечерний Екатеринбург. — 2003. — 29 окт. — С. 3: ил.

124. Новиков, С. История России. Река Чусовая (фотоэкспедиция) / С. Новиков // Уральский следопыт. — 2014. — № 11. — С. 30-37: ил.

125. Новопашин, С. На берегах Тавды — на границе Урала и Сибири : [туристические маршруты по реке Тавде] / С. Новопашин // Уральский следопыт. — 2009. — № 6. — С. 28-35.

126. [Особо охраняемые болотно-озерные комплексы] // Мир болот: Учеб. пособие / Под общ. ред. А. М. Черняева. — Екатеринбург : Банк культурной информации, 2001. — (Сер. «Природа Урала» : Вып. 7). — С. 115-118.

127. Родина русского золота : [город Березовский. Есть сведения о природном памятнике «Шиловский пруд»] // Консультант. Свердловская область. — 2012. — № 9. — С. 27.

128. Савенко, Е. Чусовая — драгоценное кольцо Урала. [туристические маршруты по реке Чусовой] / Е. Савенко // Уральский следопыт. — 2002 — № 4. — С. 69-72.

129. Сохранение и обустройство водных

объектов Свердловской области: [обследование состояния водоохраных зон] // Экономика & экология. — 2006. — № 2. — С. 10-12.

130. Стихина, Е. "Атомстройкомплекс" набрал воды : [участок акватории озера Таватуй взял в аренду "Атомстройкомплекс"] / Е. Стихина // Деловой квартал. — 2012. — № 13. — С. 14-16.

131. Сухоложье: [история города Сухого Лога. Упомянуты памятники природы: озеро Ирбитское, болото Каменско-Алтынайское, Гальяновское болото, болото Гладкое] // Консультант. Свердловская область. — 2013. — № 5. — С. 31.

132. Тальков Камень: [озеро в Сысертском районе] // Урал: бесконечный драйв - 2! : 52 маршрута на машине через Европу и Азию / сост. : М. Чеботаева. — Екатеринбург : Уральский рабочий, 2011. — С. 36 : ил.

133. Тамплон, Е. Озеро Шарташ : [памятник природы, Екатеринбург] / Е. Тамплон // Уральский следопыт. — 2003. — № 4. — С. 73-74.

134. Тарасова, Г. В зеркало Шарташа смотрят столетия : [история озера, Екатеринбург] / Г. Тарасова // Веси. — 2008. — № 2. — С. 81-87 : ил.

135. Тарасова, Г. Сколько осталось жить древнему озеру? : [как решаются проблемы озера Шарташ] / Г. Тарасова // Веси. — 2007. — № 10. — С. 78-88 : цв. ил.

136. Тарасова, Г. Трагедия озера Шарташ : [история озера, XVIII век] / Г. Тарасова // Веси. — 2007. — № 8. — С. 67-73.

137. Тарасова, Г. Шарташ в осаде : [о бедственном положении озера — памятника природы] / Г. Тарасова // Вечерний Екатеринбург. — 1996. — 6 сент.

138. Тарасова, Г. Шарташ — зона экологического бедствия : [состояние озера Шарташ и окружающих его лесных массивов] / Г. Тарасова // Веси. — 2011. — № 7. — С. 4-9.

139. Хайдаршина, Л. Озеро Шарташ стало памятником природы / Л. Хайдаршина // Областная газета. — 2014. — 23 октября. — С. 1.

140. Центр добычи бокситов : [история города Североуральска. Упоминается памятник природы — озеро Светлое] // Консультант. Свердловская область. — 2013. — № 7. — С. 31.

141. Щетинин, О. Загадки озера Бездонного : [памятник природы в Нижнетагильском районе] / О. Щетинин // Уральский следопыт. — 2010. — № 8. — С. 1. ; 2-я с. обл: ил.




Пещера Араповская

ПЕЩЕРЫ



Пещера Дружба



Смолинская пещера

Пещеры

Книги

142. Лобанов, Ю. Уральские пещеры / Ю. Лобанов. — Свердловск: Средне-Уральское кн. изд-во, 1979. — 174 с. : ил.

Статьи

143. Водопьянов, О. Подводные тайны Урала: [дайверы в подводных пещерах (есть упоминание о пещере Ордынской)] / О. Водопьянов // Уральский следопыт. — 2001. — № 7. — С. 64.

144. Дуреко, Е. Знакомство со Смолинской [пещерой] / Е. Дуреко // Уральский следопыт. — 2007. — № 7. — С. 38-41: ил.

145. Книга рекордов Свердловской области: [самые глубокие и протяженные пещеры] // Областная газета. — 2013. — 5 февраля. — С. 2.

146. Ошуркова, И. Коллекция северных раритетов: [о туристических проектах Североуральска] / И. Ошуркова // Областная газета. — 2014. — 3 июня. — С. 4.

147. Пещера "Дружба". [сталактитовая пещера в Нижнесергинском районе — памятник природы Свердловской области] // Уральский следопыт. — 2007. — № 4. — С. 38-39 : фот.

148. Пещеры. [Свердловской области] // Областная газета. — 2013. — 5 февр. — С. 2.

149. Поиски уральских пещер : [спелеологическая экспедиция] // Уральский следопыт. — 2005. — № 1. — С. 58-59.

150. Смышляев, М. Туристы уйдут под землю: [К изучению памятника природы — Петропавловской пещеры] / М. Смышляев // Уральский рабочий. — 1999. — 26 окт.

151. Тамплон, Е. Пещера Ледник: [вблизи устья реки Бардым на склоне Орловой горы; Нижние Серги] / Е. Тамплон // Уральский следопыт. — 2013. — № 3. — С. 18-19 : фот.

152. Тамплон, Е. Смолинская пещера. / Е. Тамплон // Уральский следопыт. — 2002. — № 12. — С. 68-69.

153. Трусков, В. Загадки горы Караульной : [вблизи Первоуральска (есть упоминание о кварцевой пещере)] / В Трусков // Уральский следопыт. — 2003. — № 4. — С. 31.


154. Шабунина, К., Копилка путешественника. Куда поехать и что посмотреть на Среднем Урале? : [есть сведения о пещере Шамана и камне Дождевом на реке Чусовой] / К. Шабунина // Аргументы и факты - Урал. — 2013. — 22-28 мая (№ 21). — С. 23 : ил.

155. Шубницина, Е. Дыра во времени, или история о букве, потерянной в веках : [карстовые арки, пещеры (есть сведения о пещерах в скале Дыроватый Камень на реке Чусовой)] / Е. Шубницина // Уральский следопыт, — 2013. — № 11. — С. 42-46 : цв. ил.



Висимский заповедник

ПРИРОДНЫЕ ЗАПОВЕДНИКИ



Денежкин камень



Висимский заповедник

Природные заповедники

Статьи

156. Авдеев, С. Когда горит Камень... : [пожар в государственном природном заповеднике "Денежкин Камень"] / С. Авдеев // Областная газета. — 2010. — 24 июля. — С. 4.

157. Гинцель, Л. На Урале есть своя женщина в белом: [природный заповедник "Бажовские места"] / Л. Гинцель // Областная газета. — 2014. — 14 янв. — С. 5.

158. Гуцин, А. Дотянули до статуса биосферного... : [Висимский заповедник] / А. Гуцин // Областная газета. — 2002. — 2 февр. — С. 7. — См. также: Вечерний Екатеринбург. — 2002 — 6 февр. — С. 3.

159. Гуцин, А. Тучи над заповедником: [проблемы Висимского заповедника] / А. Гуцин // Областная газета. — 2008. — 5 июня. — С. 4 : ил.

160. Заповедной системе России 85 лет: [охраняемые природные территории в Свердловской области: статистика] // Вечерний Екатеринбург. — 2002. — 15 окт. — С. 1.

161. Заповедные земли Урала : [Охраняемые природные территории Урала] // Областная газета. — 2003. — 8 июля. — С. 7.

162. Кировград: город металлургов : [история города. Есть сведения об охраняемой природной территории — Висимском заповеднике] // Консультант.

Свердловская область. — 2015. — № 1. — С. 34-35.

163. Козырев, А. Не с позиций «голой обезьяны»: [Висимский заповедник] / А. Козырев // Уральский следопыт. — 2007. — № 8. — С. 29-31 : ил.

164. Паньшина, З. Горячий камень: [заповедник "Денежкин Камень" : последствия пожара] / З. Паньшина // Областная газета. — 2010. — 12 окт. — С. 12.

165. Савенко, Е. Денежкин Камень — богатый камень: [о горном массиве и заповеднике] // Уральский следопыт. — 2006. — № 4. — С. 18-19 : цв. ил.

166. Шорин, А. Этот день в истории области : [в 1989 году на территории Висимского заповедника создан памятник природы "Гнездо беркута"] / А. Шорин // Областная газета. — 2014. — 16 окт.




Река Серьга
Парк Оленьи ручьи

ПРИРОДНЫЕ ПАРКИ



Река Мусовая



Припышминские боры

Природные парки

Книги

167. Постоногов, Е., Постоногов, Ю. По Чусовой: [путеводитель для туристов] — Свердловск : Средне-Уральское кн. изд-во, 1980. — 128 с. : ил.

168. Путешествие по Чусовой. Природный парк "Река Чусовая" : Путеводитель / [Авт.-сост. Р. А. Кашин] — Екатеринбург : Раритет, 2008. — 243 с. : ил.

169. Савенко, Е. В. Чусовая: художественный фотоальбом / Е. В. Савенко. — Екатеринбург : Аква-Пресс, 2001. — 143 с.

Статьи

170. Бажовские места : [история Сысерти. Есть сведения о природном парке «Бажовские места»] // Консультант. Свердловская область. — 2014. — № 11. — С. 30-31.

171. В природном парке "Оленьи ручьи": [уникальный парк] // Стройкомплекс Среднего Урала. — 2008. — № 10. — С. 29-32.

172. Васильев, В. Ангел над "Оленьими ручьями": [10-летний юбилей природного парка "Оленьи ручьи"] / В. Васильев // Областная газета. — 2009. — 29 окт. — С. 1.

173. Гинцель, Л. Урал — природный край державы: [природные парки Свердловской области: привлекательность для туристов] / Л. Гинцель // Областная газета. — 2014. — 16 янв. — С. 7.

174. Гуцин, А. "Ах, как хочется в синий лес...": [областное правительство озабочено проблемами природных парков] / А. Гуцин // Областная газета. — 2012. — 24 авг. — С. 1, 11.

175. Гуцин, А. Бедные манси сидят на золоте: [создание этно-природного парка "Ивдельский" откладывается из-за обнаружения запасов золота] / А. Гуцин // Областная газета. — 2007. — 8 нояб. — С. 21.

176. Гуцин, А. Куда ведут тропы парка?: [экологический туризм] / А. Гуцин // Областная газета. — 2008. — 4 июля. — С. 1.

177. Гуцин, А. На Урале — парковый бум? : [В этом году на Среднем Урале появятся три новых национальных природных парка] / А. Гуцин // Областная газета. — 2002. — 5 июня. — С. 23.

178. Гуцин, А. Одни красивые названия : [природные парки Свердловской области: состояние и вопросы охраны] / А. Гуцин] // Областная газета. — 2012. — 18 апр. — С. 1, 4.

179. Гуцин, А. Парки, шагом марш! : [проблемы природных парков в Свердловской области] / А. Гуцин // Областная газета. — 2002. — 3 апр. — С. 5.

180. Гуцин, А. Стоянки современного человека : На туристских маршрутах в природном парке "Оленьи ручьи" появятся новые места отдыха / А. Гуцин // Областная газета. — 2012. — 18 февр. — С. 2.

181. Гуцин, А. Электронный егерь бдит днем и ночью: [установлены видекамеры в природном парке "Бажовские места"] / А. Гуцин // Областная газета. —

2012. — 29 авг. — С. 7.

182. Демина, М. Места заповедные. Чтобы полюбоваться скалами и пещерами, не обязательно ехать за тысячи километров : [о природном парке "Оленьи ручьи"] / М. Демина // Уральский рабочий. — 2015. — 5 марта. — С. 7 : ил. — (Туризм).

183. Долговых, А. Природные парки : популярно о наблевшем / А. Долговых // Уральский следопыт. — 2012. — № 2. — С. 18-19.

184. Заповедные земли Урала : [Охраняемые природные территории Урала] // Областная газета. — 2003. — 8 июля. — С. 7.

185. Иванов, Н. "Тропа" становится парком: [Нижние Серги: природный парк "Оленьи ручьи"] / Н. Иванов // Уральский рабочий. — 2000. — 28 янв. — С. 6.

186. Калинин, Н. Туристской тропой — к нетронутой природе : [интервью с директором природного парка "Оленьи ручьи" об охране природных памятников и перспективах развития в них туризма] / Н. Калинин, А. Гуцин // Областная газета. — 2011. — 10 марта. — С. 14.

187. Карпинск : от руд к машиностроению : [история Карпинска. Есть сведения о ботаническом парке «Старые культуры кедра»] // Консультант. Свердловская область. — 2014. — № 3. — С. 30-31.

188. Ковалева, Т. "Марьин утёс" может стать частью особо охраняемой территории : [проект природного парка "Уфимское плато"] / Т. Ковалева //

Областная газета. — 2013. — 26 сент. — С.11.

189. Кувшинский, А. Природный парк "Бажовские места" / А. Кувшинский // Веси. — 2012. — № 5 (спецвыпуск, июнь). — С. 39-40 : ил.

190. Кузнецова, И. Этно-природный парк "Ивдельский" / И. Кузнецова // Уральский следопыт. — 2007. — № 7. — С.24-27.

191. Майданик, Б. Топонимы "Оленьих ручьев" : [природный парк] / Б. Майданик // Уральский рабочий. — 2009. — 12 февр. — С. 6.

192. Мельникова, Е. Парк особого назначения : [в Свердловской области может появиться туристический экологический центр на базе природного парка «Река Чусовая» под Нижним Тагилом] / Е. Мельникова // Капитал. — 2007. — 2 нояб. — С. 1, 2 : ил.

193. Михайлова, Е. «Оленьи ручьи» — Урал в миниатюре : [открытие туристского комплекса в природном парке] / Е. Михайлова // Уральский следопыт. — 2008. — № 11/12. — С. 10-12.

194. Морозов, Ф. В поисках счастья : [природный парк "Оленьи ручьи"] / Ф. Морозов // Уральский следопыт. — 2012. — № 5. — С.14-17.

195. Национальный парк «Припышминские боры» // Урал: бесконечный драйв! : 52 приключения на границе Европы и Азии / сост.: М. Чеботаева. — Екатеринбург : Уральский рабочий, 2009. — С. 128-129 : цв. ил.

196. Новопашин, С. Припышминские боры: от Талицы до Тугулыма : [национальный парк] / С. Новопашин // Уральский следопыт. — 2009. — № 9. — С. 29-31 : ил.

197. «Оленьи ручьи» : [первый на Среднем Урале природный парк] // Афанасьев А. А. и др. Врачующий пояс Рифея : Сухой Лог. Талица. Нижние Серги. Шаля : [культурно-исторические очерки] / А. Афанасьев [и др.] — Екатеринбург : Сократ, 2004. — С. 238-254 : ил.

198. Парк нашего периода : [в Сысертском районе создан природный парк "Бажовские места"] // Экономика & экология. — 2008. — № 1. — С. 42-45.

199. Приватизация в парке недопустима : [министерство природных ресурсов Свердловской области намерено подать в суд по факту приватизации земельного участка в природном парке "Оленьи ручьи"] // Уральский рабочий. — 2012. — 4 апр. — С. 2.

200. Природные парки Свердловской области : [«Бажовские места», «Оленьи ручьи», природно-минералогический заказник «Режевской» : маршруты выходного дня] // Уральский следопыт. — 2014. — № 10. — С. 30-31.

201. Природный парк «Река Чусовая» : [краткие сведения] // Уральский следопыт. — 2008. — № 9. — С. 66 : цв. ил.

202. Рассказов, А. Сохраним для потомков : [природный парк "Оленьи ручьи" : летние экологические школы для студентов и школьников] / А. Рассказов // Областная газета. — 2002. — 8 авг. — С. 8.

203. Семавин, Б. А вы бывали в "Оленьих ручьях" ? : [национальный природный парк] / Б. Семавин // Областная газета. — 1993. — 27 апр. — С. 3.

204. Сеславина, Е. У природного парка «Река Чусовая» первый юбилей — 5 лет! / Е. Сеславина // Уральский следопыт. — 2009. — № 7. — С. 6-7: ил.

205. Сутырин, В. Припасть к оленьему ручью : [о природном парке «Оленьи ручьи»] / В. Сутырин. // Веси. — 2008. — №1. — С. 25-26 : ил.

206. Хуторянский, Я. Парк "Оленьи ручьи" : [о создании парка] / Я. Хуторянский // Стройкомплекс Среднего Урала. — 1999. — № 11. — С. 42-44.

207. Чудинова, Н. За уральской платиной, или Сокровища горы Соловьевой : новый туристический маршрут природного парка «Река Чусовая» / Н. Чудинова // Уральский следопыт. — 2009. — № 6. — С. 10-15 : ил.

208. Чулков, Ю. Земля, рождающая легенды : [парк "Оленьи ручьи"] / Ю. Чулков // Уральский рабочий. — 2008. — 2 июля. — С. 4.

209. Шубница, Е. Долина предков на Реке идолов : [о природном парке на Северном Урале] / Е. Шубница // Уральский следопыт. — 2014. — № 8. — С. 3-9 : цв.ил.

210. Этнографический парк истории реки Чусовой // Урал: бесконечный драйв! : 52 приключения на границе Европы и Азии / сост. : М. Чеботаева. — Екатеринбург : Уральский рабочий, 2009. — С. 124-125 : цв. ил.

Содержание

К читателю	5
Памятники природы Свердловской области. Общие вопросы	7
Археологические памятники	13
Геологические памятники	19
Гидрологические памятники	29
Пещеры	37
Природные заповедники	41
Природные парки	45

Живая частица ушедших времён Памятники природы Свердловской области

Рекомендательный указатель литературы

Дизайн и верстка
В. Ю. Щуцкая

МБУК Библиотечный Центр «Екатеринбург»

Телефон (343) 262-58-04

E-mail : info@bgekb.ru

620026 г. Екатеринбург,
ул. Мамина-Сибиряка, 193

